


Выписка из Единого государственного реестра недвижимости об основных характеристиках и зарегистрированных правах на объект недвижимости
Сведения об основных характеристиках объекта недвижимости
В Единый государственный реестр недвижимости внесены следующие сведения:
Земельный участок

Лист № 1	Раздела 1	Всего листов раздела 1:	1	Всего разделов:		Всего листов выписки:	
(наименование объекта недвижимости)							
28.03.2018		Кадастровый номер: 54:35:021280:512					
Кадастровый номер:		54:35:021280					
Номер кадастрового квартала:		20.03.2018					
Дата присвоения кадастрового номера:		данные отсутствуют					
Ранее присвоенный государственный учетный номер:		Новосибирская область, г.Новосибирск, р-н Железнодорожный, ул.Коммунистическая					
Адрес:		4684 +/- 8 кв. м					
Площадь:		29892,632, 24					
Кадастровая стоимость, руб.:		54:35:021280:511					
Кадастровые номера расположенных в пределах земельного участка объектов недвижимости:		Земли населенных пунктов					
Категория земель:		Многоэтажная жилая застройка (высотная застройка) (2.6) - многоквартирные многоэтажные дома, подземные гаражи; автостоянки, объекты обслуживания жилищной застройки во встроено-присоединенных помещениях помещений многоэтажного дома в отдельных помещениях многоквартирного многоэтажного дома; коммунальное обслуживание (3.1) - трансформаторные подстанции					
Виды разрешенного использования:		Сведения об объекте недвижимости имеют статус "актуальные"					
Статус записи об объекте недвижимости:		данные отсутствуют					
Особые отметки:		Общество с ограниченной ответственностью "Ариста"					
Получатель выписки:							
Главный специалист - эксперт (полное наименование должности)						САГУЛОВА (подпись, печать)	



Выписка из Единого государственного реестра недвижимости об основных характеристиках и зарегистрированных правах на объект недвижимости

Раздел 2

Сведения о зарегистрированных правах на объект недвижимости

Земельный участок

Лист № 28.03.2018 Раздела 2 Всего листов раздела 2: 2 Всего листов выписки: 2

Кадастровый номер: 54:35:021280:512


(наименование объекта недвижимости)

Всего разделов: 2

1.	Правообладатель (правообладатели):	1.1. Общество с ограниченной ответственностью "Ариста", ИНН 5406795090, ОГРН 1145476148168.
2.	Вид, номер и дата государственной регистрации права:	2.1. Собственность, 54:35:021280:512-54/001/2018-3, 28.03.2018 г.
3.	Документы-основания:	3.1. Договор купли-продажи от 22.03.2018 г.
4.	Ограничение прав и обременение объекта недвижимости:	не зарегистрировано
5.	Сведения о наличии решения об изъятии объекта недвижимости для государственных и муниципальных нужд:	данные отсутствуют
6.	Сведения об осуществлении государственной регистрации прав без необходимости в силу закона согласия третьего лица, органа:	данные отсутствуют

Давный специалист - эксперт (полное наименование должности) САГ Ульяева (подпись)

(инициалы, фамилия)



Выписка из Единого государственного реестра недвижимости об основных характеристиках и зарегистрированных правах на объект недвижимости

Раздел 3

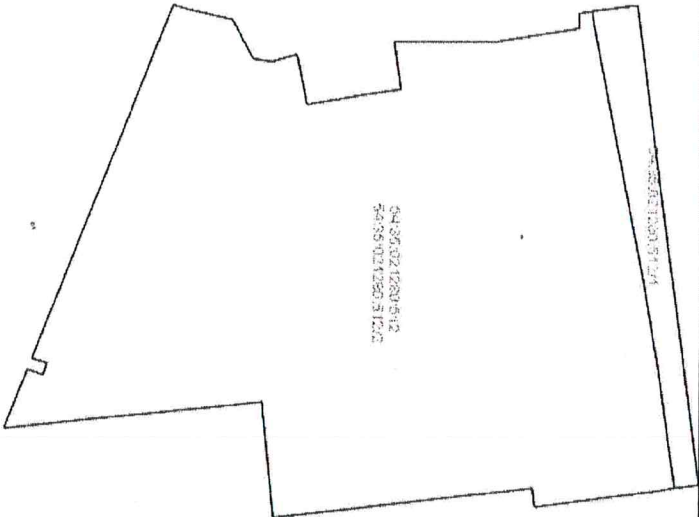
Описание местоположения земельного участка

Земельный участок

(кадастровый номер участка)

Лист № 28.03.2018	Раздела 3	Всего листов раздела 3: _____	Всего разделов: _____	Всего листов выписки: _____
Кадастровый номер:				54:35:021280:512

Лин (чертеж, схема) земельного участка:



Масштаб 1: _____ Условные обозначения:

Главный специалист - эксперт (полное наименование должности) С.А. Улиева (инициал, фамилия)

